



PLAN DE ACCIÓN DISTRITAL DE SEGURIDAD CIUDADANA DEL DISTRITO DE YANAHUARA- AREQUIPA 2019



**APROBADO POR LOS INTEGRANTES
DEL CODISEC-YANAHUARA EL 08 DE
ENERO DEL 2019**


CODISEC - YANAHUARA

AREQUIPA




INDICE

PRESENTACIÓN.....	4
I. GENERALIDADES.....	6
A. VISION	6
B. MISION	6
C. OBJETIVOS DEL PLAN.....	6
D. BASE LEGAL	7
E. ALCANCE.....	8
F. ALINEAMIENTO CON EL PLAN NACIONAL 2019 – 2023.....	9
II. DIAGNÓSTICO.....	12
A. GEOGRAFÍA Y POBLACIÓN	12
1. UBICACIÓN	12
2. LÍMITES	12
3. DIVISIÓN GEOGRÁFICA.....	13
4. POBLACIÓN (CENSO 2017)	14
B. SITUACIÓN ACTUAL DE LA SEGURIDAD CIUDADANA.....	15
C. ESTADÍSTICA SOBRE VIOLENCIA DELITOS Y FALTAS.....	16
D. MAPEO DE PUNTOS CRÍTICOS EN VIOLENCIA E INSEGURIDAD “MAPA DEL DELITO”	18
1. Comisaria de Yanahuara.....	19
2. Comisaria de Pampa de Camarones.....	20
E. ZONAS DE RIESGO EN SEGURIDAD CIUDADANA “MAPA DE RIESGO”	21
F. PROBLEMÁTICA EN EL ÁMBITO EDUCATIVO.....	22
1. Abandono o deserción escolar.....	23
2. Consumo de Alcohol y drogas entre niños y adolescentes.....	23
3. Violaciones sexuales.....	23
4. Embarazo en edad escolar	23
5. Pandillaje Escolar.....	23
6. Violencia Familiar	24
7. Maltrato Escolar	24
8. Participación de los padres de familia en el proceso educativo	24
9. Casos de Acoso Escolar y “Bullying”	24
G. PROBLEMÁTICA EN EL AMBITO SALUBRIDAD	24
III. RECURSOS.....	25





A. RECURSOS HUMANOS.....	25
1. GOBIERNO MUNICIPAL.....	25
2. PRESIDENTE DEL CODISEC.....	25
3. FUNCIONARIOS DE LA MUNICIPALIDAD DISTRITAL DE YANAHUARA.....	25
4. SERVICIO DE SERENAZGO.....	26
5. POLICIA NACIONAL DELPERÚ.....	26
5.1 COMISARÍA PNP DE YANAHUARA.....	26
5.2. COMISARIA DE PAMPA DE CAMARONES.....	28
6. ORGANISMOS PUBLICOS ADSCRITOS AL MINISTERIO DEL INTERIOR.....	28
7. REPRESENTANTE DEL SECTOR JUSTICIA.....	29
8. REPRESENTANTE DEL MINISTERIO PÚBLICO.....	29
9. REPRESENTANTE DEL SECTOR EDUCACION.....	29
1. Instituciones Educativas Públicas.....	29
2. Instituciones Educativas Privadas.....	31
10. JUNTAS VECINALES DE SEGURIDAD CIUDADANA.....	35
B. RECURSOS LOGISTICOS.....	36
1. MUNICIPALIDAD DISTRITAL DE YANAHUARA – SERENAZGO.....	36
2. POLICÍA NACIONAL.....	36
2.1 Comisaria de Yanahuara Vehículos.....	36
2.2 Comisaria de Pampa de Camarones Vehículos.....	36
C. RECURSOS FINANCIEROS.....	37
IV. PROGRAMACIÓN DE ACTIVIDADES.....	38
EVALUACIÓN.....	41
ANEXOS.....	42






PRESENTACIÓN

La Seguridad Ciudadana es un tema muy complejo que debe ser tratado desde diversos aspectos por todos los actores que tienen que ver con la solución de este problema, porque la inseguridad, la violencia y el delito en todas sus modalidades no solo son problemas que requieren respuestas de contingencia rápida y oportuna y un tratamiento integral, planificación y ejecución de los procesos a mediano y largo alcance.

Los desafíos son múltiples y variados, por tal motivo, es necesario adoptar medidas oportunas y eficaces por parte de las autoridades policiales y políticas en especial, de manera tal que permitan salvar obstáculos de carácter estructural, social y cultural profundamente arraigados en la población y en la administración del estado.



En la última década, la criminalidad y la victimización se han incrementado de manera alarmante generando malestar y sensación de inseguridad en la comunidad afectando a todos los estratos sociales sin distinción de género y edades; se experimenta en todo el país, y por ende en toda la región de Arequipa y el distrito de Yanahuara no es ajeno a esta realidad, en nuestra jurisdicción se cometen delitos y faltas que afectan la paz y tranquilidad de nuestros vecinos; en este sentido, la Secretaría Técnica del CODISEC Yanahuara en estrecha coordinación con todos sus integrantes y bajo el liderazgo de su Presidente, han elaborado de manera conjunta y participativa el Plan de Acción Distrital de Seguridad Ciudadana del Distrito de Yanahuara para el año 2019 que constituye un Instrumento de Gestión importante y trascendente que involucra a todos aquellos actores que por su condición profesional o cargo que desempeña necesariamente tienen que participar en la evaluación y ejecución de todas las actividades proyectadas para lograr progresivamente la disminución de los índices de criminalidad, victimización y sensación de inseguridad.

Comprendemos que para lograr resultados positivos demostrables, es imprescindible involucrar la mayor participación posible de la comunidad debidamente organizada y con el asesoramiento adecuado por parte del CODISEC Yanahuara se desarrollen acciones que garanticen su propia autodefensa,



promoviendo una real cultura de participación sostenible en el tiempo en el espacio; consecuentemente, todo va depender del compromiso serio y responsable que asuman las autoridades del distrito así como los recursos económicos y logísticos destinado para tal fin, para fortalecer la famosa trilogía que la conforma la Policía Nacional del Perú, la Municipalidad Distrital de Yanahuara y la Comunidad Civil, para mejorar la calidad de vida de los vecinos yanahuarinos.





PLAN DE ACCIÓN DISTRITAL DE SEGURIDAD CIUDADANA DEL DISTRITO DE YANAHUARA AREQUIPA 2019

I. GENERALIDADES

A. VISION

Que el distrito de Yanahuara sea un espacio limpio, ordenado y seguro que garantice la convivencia pacífica de su población dentro de un marco de confianza, tranquilidad, paz social y desarrollo económico.

B. MISION

Que el Comité Distrital de Seguridad Ciudadana de Yanahuara ejecute la totalidad de las actividades consideradas en el Plan de Acción Distrital de Seguridad Ciudadana del Distrito de Yanahuara desarrollando para ello una serie de acciones y estrategias multisectoriales, cuyo cumplimiento asegure la disminución de los índices de victimización; planificando metas de estricto cumplimiento susceptibles de ser monitoreadas y evaluadas para ser del distrito de Yanahuara un lugar seguro para vivir, visitar, invertir y trabajar.

C. OBJETIVOS DEL PLAN

Objetivo general

Planificar el trabajo multisectorial en el Distrito de Yanahuara, mediante la interrelación, formación, colaboración técnica y administrativa de los sectores e instituciones ligadas, con la participación de la Comunidad Civil a fin de mejorar los niveles de apreciación de seguridad ciudadana.

Objetivos específicos

- Articular y fortalecer al CODISEC Yanahuara.
- Promover la recuperación de espacios públicos en bienestar de la población del distrito.
- Capacitar y promover la participación de la Comunidad Civil del distrito, el sector privado y los medios de comunicación.



- Priorizar el diseño, elaboración e implementación de programas y actividades de prevención para la conservación de espacios públicos seguros, con la participación de la Población Civil Organizada, el sector privado y los medios de comunicación.
- Fortalecer a las Comisaria PNP de Yanahuara, a fin de que sean eficaces y eficientes y recuperar los niveles de confianza de la población del distrito.
- Minimizar los factores de riesgo social que propician conductas delictivas.

D. BASE LEGAL

El Plan de Acción Distrital de Seguridad Ciudadana del distrito de Yanahuara tiene la siguiente base legal:

- Constitución Política del Perú.
- Ley N° 27933 Ley del Sistema Nacional de Seguridad Ciudadana y su modificatoria contenida en la Ley Nro. 30055 de fecha 30 de junio del 2013.
- Ley 27972, Ley No.29010, ley que faculta a los Gobiernos Regionales y Gobiernos Locales a disponer recursos a favor de la Policía Nacional del Perú
- Ley 29611, Ley que modifica la Ley No.29010 Ley que faculta a los Gobiernos Regionales y Gobiernos Locales a disponer recursos a favor de la Policía Nacional del Perú.
- Ley No. 29701 del 03 de Junio del 2011, Ley que dispone beneficios a favor de los integrantes de las Juntas Vecinales y establece el día de las Juntas Vecinales de Seguridad Ciudadana.
- Ley No. 30055, Ley que modifica la Ley 27933, Ley del Sistema Nacional de Seguridad Ciudadana , Ley 27972, Ley Orgánica de Municipalidades y 27867 Ley Orgánica de Gobiernos Regionales
- Decreto Legislativo No.1148 del 10 de diciembre del 2012, que aprueba la Ley de la Policía Nacional del Perú.
- Decreto Supremo No.105-2002-PCM., del 17 de Octubre del 2002, que institucionalizada el Foro de Acuerdo Nacional.
- Decreto Supremo No.011-2014-IN del 04 de diciembre del 2014, que aprueba el nuevo reglamento del sistema Nacional de Seguridad Ciudadana.





- Decreto Supremo No.0097-JUS-Texto Único Ordenado del 27 de Junio de 1997, Ley de Protección Frente a la Violencia Familiar.
- Decreto Supremo No.0003-2009-MIMDES del 27 de Marzo del 2009 que aprueba el Plan Local Nacional Contra la Violencia hacia la Mujer 2009-2015
- DS- No.054-2011-PCM , del 22 de Junio del 2011 que aprueba el Plan Estratégico de Desarrollo Nacional denominado Plan Bicentenario: el Perú hacia el 2021
- D.S. No.012-2013-IN, del 27 de Julio del 2013 que aprueba Plan Nacional de Seguridad Ciudadana 2013-2018.
- Directiva No. 01-2003-IN/0101.01, de octubre del 2003 que dicta Normas y Procedimientos complementarios para la conformación y funcionamiento de los Comités de Seguridad Ciudadana.

Directiva No. 001-2015-IN, del 09 de Enero del 2015, que establece los procedimientos para la formulación, aprobación, ejecución y evaluación de los Planes de Seguridad Ciudadana, Supervisión y Evaluación de los Comités de Seguridad Ciudadana.

Guía de Orientación metodológica para el patrullaje por sector en los Gobiernos Locales.

- Guía metodológica para el diseño de sectores y mapa del delito en las jurisdicciones policiales de las Comisarias de la Policía Nacional del Perú.
- Directiva No 03-13-2015-DIRGEN-PNP/EMG-DIRASOPE-B del 16 de Junio del 2015. Que norma la ejecución del servicio de Patrullaje Local integrado entre la Policía Nacional del Perú y los Gobiernos Locales.
- RM N° 1361-2018-IN - Pre publicación de la propuesta del Plan Nacional de Seguridad Ciudadana 2019 - 2023 y su contenido.

E. ALCANCE

El presente Plan de Acción Distrital de Seguridad Ciudadana será ejecutado íntegramente por todos los actores que conforman el Comité Distrital de Seguridad Ciudadana del Distrito de Yanahuara.

El CODISEC Yanahuara está integrado por las siguientes personas:



Nro.	APELLIDOS Y NOMBRES	CARGO	REPRESENTANTE
1	Dr. Roger Anghelo Huerta Presbítero	Presidente	Alcalde Distrital de Yanahuara
2	Cmdte. PNP. José Lennin Peláez Angeles	Miembro Titular	Comisario de Yanahuara
3	Capitán PNP. Ítalo Michael Pajares Velando	Miembro Titular	Comisario de Pampa de Camarones
4	Lic. Miriam Luz Carrión Lima	Miembro Titular	Sub Prefecto de Yanahuara
5	Sr. José Luis Vallenias Santos	Miembro Titular	Coordinador Distrital de las Juntas Vecinales
6	Dra. Carmen Giselle Delgado Machuca	Miembro Titular	Representante del Ministerio Público
7	Dr. Patricio Alcazar	Miembro Titular	Representante del Poder Judicial
8	Dra. Lourdes Castillo Colana	Miembro	Representante del Sector Salud
9	Lic. Jesús Sandro Huanqui Guerra	Miembro	Representante del Sector Educación
10	Cmdte. PNP (R) Helard Huanqui Guerra	Secretario Técnico	



F. ALINEAMIENTO CON EL PLAN NACIONAL 2019 - 2023

El PNSC 2019-2023 reconoce cuatro fenómenos que amenazan la seguridad ciudadana. Estos fenómenos están agrupados de la siguiente manera:

- i) Muerte violenta, representado por delitos asociados a homicidios y muertes en accidentes de tránsito.
- ii) Delitos contra las mujeres, niños, niñas y adolescentes, materializado en feminicidios, violencia sexual, trata de personas, violencia doméstica y violencia contra niños, niñas y adolescentes.



iii) Delitos patrimoniales en espacios públicos, compuestos por actos de robo, hurto y estafas, micro comercialización.

iv) Delitos cometidos por bandas criminales, expuesto en extorsiones, amenazas, intimidaciones y micro-comercialización de drogas.

Para dar respuesta a estos fenómenos el Estado desarrolla acciones destinadas a la protección de la ciudadanía a través de instrumentos de políticas públicas. Por ello, el PNSC 2019-2023 asume un enfoque de reducción de factores de riesgo, sin embargo, no desconoce que parte de estos fenómenos tienen causas estructurales en la sociedad. El enfoque de riesgo nace del ámbito de salud epidemiológica, entendiéndose por factor de riesgo “una característica o circunstancia detectable en individuos o en grupos, asociada con una probabilidad de experimentar un daño a la salud”. Este andamiaje teórico trasladado a la criminología y la política de seguridad ciudadana permite sostener lo siguiente: disminuir los factores de riesgo reduce la probabilidad de que ocurran hechos de violencia, pues impactan negativamente en la amenaza, siempre que se implementen políticas, programas y servicios ofrecidos por los tres niveles de gobierno que coadyuvan a este fin en los territorios focalizados a través prevención, sistema de justicia, fiscalización administrativa, reinserción y atención a víctimas. Frente a lo expuesto, cabe destacar que existe una diversidad de factores de riesgo, siendo la interacción o acumulación de estos la que genera la probabilidad de una conducta problemática.



FACTORES DE RIESGO:

Factores estructurales

- Exclusión social
- Desigualdad
- Pobreza

Factores ambientales

- Diseño urbano, espacios públicos y alumbrado público
- Hacinamiento



Factores individuales

- Género
- Edad
- Edad de inicio de conducta delictiva
- Consumo de alcohol y otras drogas
- Abstencionismo y abandono escolar
- Abuso físico en niñez
- Uso indebido del tiempo libre.

Factores del hogar

- Historial de violencia familiar
- Normas internas del hogar
- Rol ejercido en el hogar

- Ingreso per cápita del hogar.

Factores sociales y comunitarios

- Disponibilidad de armas
- Débiles controles institucionales
- Conductas antisociales de los padres
- Normas culturales (legitimidad social de la violencia)
- Niveles de pobreza y desigualdad
- Historial de violencia
- Conductas antisociales de los amigos
- Falta de oportunidades laborales.




II. DIAGNÓSTICO

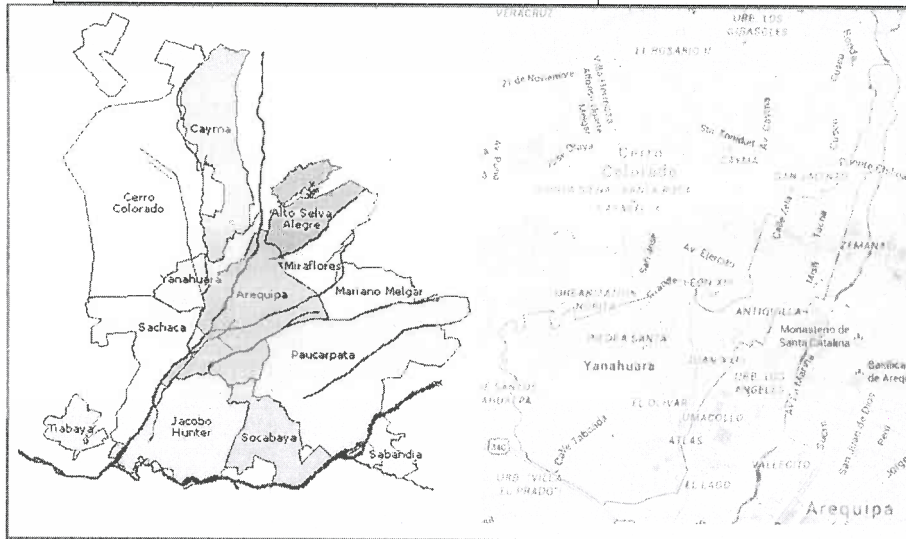
A. GEOGRAFÍA Y POBLACIÓN

1. UBICACIÓN

El Distrito de Yanahuara se encuentra ubicado a una distancia de 7.5 Km de la ciudad de Arequipa, ubicado a 2,343 m.s.n.m. al sur oeste de la ciudad de Arequipa entre los 16 grados, 23' 42 de latitud sur y 71 grados 33' 14" de latitud oeste, con una extensión de 31.62 km², tal como se muestra a continuación:



DISTRITO	YANAHUARA
PROVINCIA	AREQUIPA
DEPARTAMENTO	AREQUIPA
FECHA DE CREACIÓN	8 DE NOVIEMBRE
CAPITAL	YANAHUARA
Nº DE UBIGEO	40126
ALTURA CAPITAL(M.S.N.M.)	2343 M.S.N.M.
POBLACIÓN CENSADA - 2017	26,031 HABITANTES
SUPERFICIE(KM2)	2.20 KM2
DENSIDAD DE POBLACIÓN (HAB/KM2)	13,015
DIRECCIÓN	MIGUEL GRAU N°402



2. LÍMITES

El distrito de Yanahuara está rodeado de los siguientes distritos:




- Al Sur: Con el Distrito de Sachaca
- Al Oeste: Con los Distritos de Cayma, Cerro Colorado
- Al Norte: Con el Distrito de Cayma
- Al Este: Con los Distritos de Selva Alegre y Cercado de Arequipa

3. DIVISIÓN GEOGRÁFICA

Para el concepto de Seguridad Ciudadana el distrito se encuentra dividido en 5 Sectores:

3.1. SECTOR 1: ZONA ALTA CPNP YANAHUARA



Calle Ancón, Calle Leoncio Prado, Calle Arica, av. Bolognesi, Camal Chico, Calle Cortaderas, Cuesta del Ángel, Av. Ejército, El Silencio, Francisco Mostajo, Tronco de Oro, Banguen, Calle Jerusalén, Urb. La Rinconada, Urb Las Beatas, Las Retamas, León Velarde, Av. Lima Baja, Av. Lima Alta, Calle Misti, Calle Oscar Benavides, Paisajista Chilina, Paz Soldán, Plaza de Yanahuara 1 y 2, Puente Chilina, San José los Claveles, San Martín, San Vicente, Tacna, Calle Tronchadero, Túpac Amaru, Ugarte, Quezada, Urubamba, Zela, Ronda Magnopata.

3.2. SECTOR 2: ZONA ALTA CPNP YANAHUARA

Av. Quiñones, Av. Andrés Belaunde, Calle Antiquilla, Calle Ampatacocha, Atahualpa, Av. Ejército, Cárdenas Castilla Unión, Cesar Vallejo, Comandante Ruiz, Av. Enmel, Francisco Mostajo, Jardín, Recoleta Vinatea, Las Lilas, Magisterial 2, Parque del Avión, Pampita de Zevallos, Ronda Recoleta, Santa Cecilia, Santa Martha, Urb. Valencia, Av. Zamacola.

3.3. SECTOR 3: ZONA MEDIA CPNP YANAHUARA

Av. Abelardo Quiñones, Av. Víctor Andrés Belaunde, Av. Metropolitana, Calle Las Orquídeas, Calle Chullo, Urb. Independencia Americana, Juan XXIII, Las Casuarinas, Urb. Las Dalias, Urb. Gardenias, Urb. Los Lirios, Urb. Las Violetas, Poltran, Urb. Los Jazmines, Urb. Los Tulipanes, Urb. Los Rosales, Magisterial 3, Parque PNP, Urb. Las Orquídeas, Urb. Valencia.




3.4. SECTOR 4: ZONA MEDIA CPNP YANAHUARA

Quinta las Casuarinas, Urb. Abogados, Av. Quiñones, Buena Vista, Las Casuarinas, Challapampa, Calle Chullo, El Remanso, Urb. Entel Perú, Urb. Fraternidad, Urb. Los Gladiolos, Calle Grande, Calle Taboada, Urb. La Estancia, Urb. Las Malvinas, Los Cedros, Av. Metropolitana, Urb. Las Orquídeas, Urb. Piedra Santa, Urb. Quinta Claudia, Urb. San Agustín, Urb. San Pedro, Urb. San Rafael, Santa Beatriz, Av. Víctor Andrés Belaunde, Urb. Virgen del Carmen, Urb. Virgen de Chapí.

3.5. SECTOR 5: ZONA BAJA CPNP PAMPA DE CAMARONES

Calle Amazonas, Av. Brasil, Calle Cajamarca, Calle Colombia, Divino Niño, Calle España, Torre Blanca, Calle Huancavelica, Jr. Tacna, Calle Madre de Dios, Puente Fátima, Puerto Maldonado, Quinta Taboada, San Francisco, Calle Taboada, Urb. Fátima, Variante de Uchumayo, Villa El Prado, Salaverry, Suarez Villanueva, Camal Don Santiago.



4. POBLACIÓN (CENSO 2017)

Total 31,730 habitantes.

POBLACIÓN DISTRITO DE YANAHUARA	
POBLACIÓN: EDAD DEN GRUPOS QUINQUENALES	
EDAD	TOTAL
0-4 años	6,428
5-9 años	1,502
10-14 años	1,516
15-19 años	2,234
20-24 años	2,086
25-29 años	1,848
30-34 años	1,770
35-39 años	1,768
40-44 años	1,968



45-49 años	1,898
50-54 años	1,990
55-59 años	1,692
60-64 años	1,513
65-69 años	1,122
70-74 años	932
75-79 años	697
80 a + años	766
TOTAL	31,730

Fuente: <http://www.saludarequipa.gob.pe/estadisticas-2-2>

B. SITUACIÓN ACTUAL DE LA SEGURIDAD CIUDADANA



Yanahuara es un distrito netamente tradicional y turístico y uno de los más importantes y representativos de la Región Arequipa, su población estimada en 25000 habitantes aproximadamente son gente en su mayoría honesta, trabajadora y progresiva con un nivel social cultural y económico medio alto, motivo por el cual es un gran atractivo para que delincuentes y malhechores de todo tipo visiten el distrito con el único propósito de perturbar la tranquilidad cometiendo faltas y delitos, especialmente contra el patrimonio con las modalidades de hurtos y robos pero también se registran en menor escala otros ilícitos como violencia familiar, accidentes de tránsito, peligro común y alteraciones al orden público por alcoholismo callejero.

Para los efectos de un mejor patrullaje y consistente que logre garantizar de mejor forma la seguridad ciudadana el distrito está dividido en dos jurisdicciones policiales con sus respectivos sectores, sub sectores y cuadrantes, la comisaria PNP de Yanahuara propiamente dicha y la de Pampa de Camarones.


En las estadísticas policiales de cada una de estas comisarias que son elaboradas trimestral, semanal y anual se observa la comisión de diversas faltas y delitos, confirmando la predominancia de la comisión de ilícitos contra el patrimonio, con escasa variación, debido a que la actividad delictiva es variada, es mutante y peregrina, y se presenta con mayor incidencia en las zonas residenciales, comerciales o donde haya movimiento con presencia de público.



C. ESTADÍSTICA SOBRE VIOLENCIA DELITOS Y FALTAS

A continuación se podrá observar los tipos de incidencia tomados en cuenta para la formulación del presente Plan de Acción Distrital de Seguridad Ciudadana:

ESTADÍSTICA POLICIAL			
N°	MODALIDADES DELICTIVAS	COMISARIA YANAHUARA	COMISARIA PAMPA DE CAMARONES
1	HOMICIDIO	--	--
2	HOMICIDIO CALIFICADO	--	--
3	SICARIATO	--	--
4	EXTORSION	--	--
5	MICROMERCIALIZACION DE DROGAS	--	--
6	TENENCIA ILEGAL DE ARMAS	--	--
7	ABORTO	--	--
8	LESIONES	12	5
9	EXPOSICION Y ABANDONO A PERSONAS EN PELIGRO	--	--
10	ROBO	14	6
11	HURTO	80	35
12	ABIGEATO	--	--
13	ESTAFA	02	01
14	APROPIACION ILICITA	02	01
15	USURPACION	01	01
16	DELITOS CONTRA LA LIBERTAD SEXUAL	02	01
17	OMISION A LA ASISTENCIA FAMILIAR	--	--
18	DELITOS CONTRA LA FE PUBLICA	--	--
19	FALSIFICACIÓN DE MONEDA	1	--
20	FALTAS CONTRA LA PERSONA	21	06
21	FALTAS CONTRA EL PATRIMONIO	12	04
22	VIOLENCIA FAMILIAR	62	34





23	PANDILLAJE PERNICIOSO	--	--
24	ACCIDENTES DE TRANSITO	48	12
25	DAÑOS MATERIALES	--	--
26	OTROS (suicidios)	01	--
TOTAL		257	106

Fuente: Comisaria de Yanahuara año 2018/ Comisaria de Pampa de Camarones 2018

Las estadísticas de la delincuencia, durante el periodo de enero a diciembre del 2018, han tenido una mayor manifestación en los siguientes actos delictivos:

- Actos delictivos que sientan contra la propiedad privada (robos, hurtos y faltas contra el patrimonio)
- Accidentes de Tránsito (en sus diversas modalidades)
- Actos de Violencia Familiar (maltrato físico, psicológico y abandono de hogar)
- Delitos contra la Vida el Cuerpo y la Salud y Faltas contra la Persona (Pelea, Grescas)



Consolidando los cuatro grupos de mayor incidencia y que representa la victimización del distrito de Yanahuara, tenemos:

TIPOLOGIA	CASOS
ROBOS / HURTOS / FALTAS CONTRA EL PATRIMONIO	115
VIOLENCIA FAMILIAR / ABANDONO DE HOGAR	96
ACCIDENTES DE TRÁNSITO	60
LESIONES / FALTAS CONTRA LA PERSONA	27

Fuente: Comisaria de Yanahuara año 2018/ Comisaria de Pampa de Camarones 2018

Caracterización de la situación actual de la Seguridad Ciudadana en el Distrito de Yanahuara:

La Comisaria de Yanahuara identifica los siguientes problemas

- Predomina el hurto con 80 denuncias
- Seguidamente Violencia Familiar con 62 denuncias



- Tercer lugar, son los accidentes de Tránsito con 48 denuncias

La Comisaria de Pampa de Camarones identifica los siguientes problemas

- Predomina Hurto con 35 denuncias
- Violencia Familiar con 34 denuncias
- Tercer lugar con accidentes de tránsito con 12 denuncias

Consolidando los tres grupos de mayor incidencia delictiva y que a nivel de indicadores representa la victimización del distrito de Yanahuara.

TIPOLOGIA	Nº DE CASOS	%
VIOLENCIA FAMILIAR / ABANDONO DE HOGAR	96	35.42
ROBOS / HURTO / F. CONTRA EL PATRIMONIO	115	42.44
ACCIDENTES DE TRANSITO	60	22.14
TOTAL	271	100%

Fuente: Comisaria de Yanahuara año 2018/ Comisaria de Pampa de Camarones 2018

Haciendo un análisis de la estadística policial, podemos colegir que los ilícitos penales más importantes que se registran en el Distrito de Yanahuara, son aquellos relacionados a delitos contra el patrimonio registrándose 115 casos en las Comisarias PNP del distrito de Yanahuara los cuales representan el 42.44% del total de casos registrados.

En segundo lugar tenemos 96 casos de violencia familiar los cuales representan el 42.44% de casos registrados en el 2018. Y en tercer lugar tenemos los accidentes de tránsito con un total de 60 casos registrados por las dos comisarías PNP del distrito los cuales representan el 22.14% de casos registrados.

D. MAPEO DE PUNTOS CRÍTICOS EN VIOLENCIA E INSEGURIDAD “MAPA DEL DELITO”

El distrito de Yanahuara cuenta con dos comisarías, habiendo para el efecto, los comisarios, en coordinación con el Gerente de Seguridad Ciudadana, elaborado el




respectivo “Mapa del Delito”, sobre la base de la información contenida en los registros de denuncias y la información reportada a Serenazgo.

La delimitación de las Jurisdicciones Policiales ha sido delimitada en sectores, sub sectores, cuadrantes y manzanas, en software Autocad, debidamente geo referenciado en concordancia con la guía metodológica.

1. Comisaria de Yanahuara

TIPOS	CLASIFICACION	PUNTO CRITICO
DELITOS CONTRA LA VIDA EL CUERPO Y LA SALUD	Lesiones	Av. Ejercito
DELITOS CONTRA LA LIBERTAD	Tocamientos Indebidos	Calle León Velarde (Colegio Antonio José de Sucre)
DELITOS CONTRA EL PATRIMONIO	Hurto	Urb. Magisterial III Primavera (los rosales) Magisterial II Valencia Santa Cecilia Las beatas - Jerusalén Av. Bolognesi
	Robo	León Velarde Jazmines - Víctor Andrés Belaunde Av. Ejercito Cuesta del Ángel Av. José Abelardo Quiñones





CONTRA LA SEGURIDAD PUBLICA	Peligro Común (Conducción en estado de ebriedad)	Av. Ejercito Av. Metropolitana Av. Bolognesi Ovalo Quiñones Av. Enmel
	Micro Comercialización de droga	NO REGISTRA
PANDILLAJE PERNICIOSO	NO REGISTRA	NO REGISTRA

2. Comisaria de Pampa de Camarones



TIPOS	CLASIFICACION	PUNTO CRITICO
DELITOS CONTRA LA VIDA, EL CUERPO Y LA SALUD	Homicidios	NO REGISTRA
	Lesiones	Puente Fátima
DELITOS CONTRA EL PATRIMONIO	Hurto	Urb. Villa el Prado Puente Fátima
	Robo	Puente Fátima Complejo de Pampa de Camarones
CONTRA LA SEGURIDAD PUBLICA	Peligro Común (Conducción en estado de ebriedad)	Av. Taboada
	Micro Comercialización de droga	Av. Brasil



PANDILLAJE PERNICIOSO	Pandillaje Pernicioso	NO REGISTRA
--------------------------	-----------------------	-------------

Fuente: Comisaria PNP Pampa de Camarones / Municipalidad Distrital de Yanahuara año 2018


E. ZONAS DE RIESGO EN SEGURIDAD CIUDADANA "MAPA DE RIESGO"

N°	CLASIFICACIÓN	ZONAS DE RIESGO PARA LA SEGURIDAD CIUDADANA
1	Existencia de áreas públicas o privadas abandonadas	NO REGISTRA
2	Lugares con nula o escasa iluminación artificial	Av. Bolognesi Av. Metropolitana
3	Lugares sin señalización en seguridad vial o inadecuada	Av. Brasil Calle Taboada Urb. Fátima Urb. Torre Blanca
4	Paraderos informales	Av. Ejercito Urb. Fátima
5	Lugares de comercio ambulatorio	Av. Enmel Av. Ejercito
6	Lugares donde existen locales comerciales sin autorización o licencia de funcionamiento (huacterias, bares, cantinas)	Variante de Uchumayo Av. Ejercito Calle Enmel Calle Tronchadero





7	Lugares donde se expende indebidamente licor a menores de edad o en horario restringido	Av. Enmel Recoleta
8	Lugares de concentración de alcohólicos o drogadictos	Av. Bolognesi Puente Fátima Calle Puerto Maldonado (Pampa de Camarones)
9	Lugares de riñas frecuentes	Av. Ejercito
10	Intersección en vías de alta velocidad sin puente peatonal	Puente Fátima Variante de Uchumayo
11	Puntos críticos, zonas inseguras o de riesgo (casa, edificios abandonados o en mal estado u otros)	NO REGISTRA
12	Otras situaciones que generen inseguridad	NO REGISTRA



F.PROBLEMÁTICA EN EL ÁMBITO EDUCATIVO

El Sector Educativo en el distrito está a cargo de la Unidad de Gestión Educativa (UGEL) Norte la misma que es una instancia de ejecución, descentralizada del gobierno regional con autonomía en los diez distritos que corresponden a su jurisdicción entre los cuales se encuentra Yanahuara. Tiene como director al Dr. Jorge Luis Choque Mamani y su principal función es el proporcionar el apoyo pedagógico, institucional y administrativo a las funciones educativas para asegurar un servicio de calidad con equidad, cooperación con los gobiernos locales.



De la problemática evaluada en cada una de las instituciones se ha observado casos de bullying, ciber bullying, abandono moral, así como casos de violencia familiar, consumo de alcohol y drogas y abandono o deserción escolar, este último tiene como factores problemas económicos, el desinterés por estudiar, los problemas familiares y el trabajo adolescente.

En el marco de mejoramiento de la calidad educativa en el distrito, el CODISEC Yanahuara desarrolla acciones estratégicas que parte desde la determinación de temas transversales, la internalización y modificación de sus conductas en base a una nueva propuesta de la práctica de valores y actitudes que les permita desarrollar una cultura de prevención de riesgos, fortaleciendo el espíritu solidario y el trabajo colectivo, orientado hacia el desarrollo de la convivencia social, armoniosa y productiva, a la prevención del riesgo de desastres y a la seguridad ciudadana.

1. Abandono o deserción escolar

Se cuenta con información que durante el año 2016 se han producido un total de 18 alumnos retirados siendo las instituciones primaria y/o secundaria involucradas: Antonio José de Sucre, Santa María.

2. Consumo de Alcohol y drogas entre niños y adolescentes

Se tiene un estimado de 15 alumnos que consumen alcohol, ya sea por causa de abandono familiar y/o abandono moral.

3. Violaciones sexuales

No se tiene reporte

4. Embarazo en edad escolar

No se tiene reporte

5. Pandillaje Escolar

No se tiene reporte





6. Violencia Familiar

Se tiene registros de intervención en los que viene trabajando con la DEMUNA de Yanahuara, los mismos que han sido identificados en los talleres y tutorías dictadas en los colegios.

7. Maltrato Escolar

No se tiene reporte.

8. Participación de los padres de familia en el proceso educativo

Las instituciones educativas en el distrito (Américo Garibaldi, Británico Europeo Dunalastair, Champagnat, Hefziba, Internacional Peruano Británico, Jesucristo Rey, José Carlos Mariátegui, Nuestra Sra. de la Merced), organizan permanentemente reuniones de orientación y talleres dirigidos a padres de familia, para ello se cuenta con la participación de la Gerencia de Seguridad Ciudadana y la Policía Nacional del Perú.

9. Casos de Acoso Escolar y "Bullying"

Se tiene registros de intervención en los que viene trabajando con la DEMUNA Yanahuara, los mismos que han sido identificados en los talleres y tutorías dictadas en los colegios.

G. PROBLEMÁTICA EN EL AMBITO SALUBRIDAD

En el distrito de Yanahuara, el Sector Salud se encuentra representado por el Centro de Micro Red de Salud de Yanahuara – Sachaca, que está a cargo del Dra. Lourdes Castillo Colana, considerando que la Posta de Salud se encuentra ubicada en el distrito.

El alto nivel de calidad de vida en el distrito de Yanahuara es gracias a la cultura de limpieza y orden por parte del ciudadano, los reportes del 2018 que afectan en el ámbito de salubridad son mínimos (rabia canina, dengue), asimismo a fin de mantener despierta esta cultura se desarrolla constantemente la promoción de acciones e intervenciones en materia de Salud. Por ello, para el año 2019, se continuaran desarrollando campañas de salud orientadas a prevenir, promocionar y mejorar los buenos hábitos en higiene y cuidado personal y familiar.



III. RECURSOS

A. RECURSOS HUMANOS

1. GOBIERNO MUNICIPAL

Lo normado por la ley N° 27933, indica que el Alcalde de la localidad preside el Comité de Seguridad Ciudadana, igualmente ratifica que su gestión por contar con los presupuestos otorgados por el Gobierno Central, debe apoyar y promover las actividades propuestas para este fin.

2. PRESIDENTE DEL CODISEC

Dr. Roger Anghelo Huerta Presbítero
Mail: anghelohuerta@muniyanahuara.gob.pe

3. FUNCIONARIOS DE LA MUNICIPALIDAD DISTRITAL DE YANAHUARA



CARGO	NOMBRE	TELEFONO
Presidente del CODISEC Yanahuara	Dr. Roger Anghelo Huerta Presbítero	(054)- 252638 Anexo 101
Gerente de Prevención y Seguridad Ciudadana - Secretario Técnico CODISEC	Cmdte PNP (R) Helard Huanqui Guerra	054 - 252638
Jefe de la Oficina de Administración y Finanzas	Rodolfo Condori Supo	(054)- 252638 Anexo 108
Gerencia de Desarrollo Urbano	Ruben Arista Huamonte	(054)- 252638 Anexo 113
Gerencia de Bienestar Social y Desarrollo Económico Social	Jessica Anccasi Espinal	(054)- 252638 Anexo 123
Jefe de la DEMUNA	Neidi Anci Gonzales	(054)- 252638
Gerente de Administración Tributaria	José Antonio Rodríguez Carzola	(054)- 252638

Fuente: Municipalidad Distrital de Yanahuara 2018




4. SERVICIO DE SERENAZGO

RECURSOS HUMANOS			
ITEM	CARGO	GENERO	CANT.
01	Gerente de Seguridad Ciudadana	Masculino	01
02	Jefe de División de Serenazgo	Masculino	01
03	Supervisor	Masculino	04
04	Operadores de Central de Radios	Masculino	06
05	Serenos (choferes- operadores)	Masculino	60
07	Administrativos	Mixtos	05
TOTAL			77

Fuente: División de Serenazgo de la Municipalidad Distrital de Yanahuara

5. POLICIA NACIONAL DEL PERÚ



COMISARÍA PNP DE YANAHUARA

• **Comisario:** CMDTE. PNP. JOSÉ LLENIN PELAEZ ANGELES

Email:

• **Ubicación de la Comisaria:** Av. Ejército N°341 – Yanahuara

- **Teléfono:** 054-254052
- **E-mail:** cnpnyanahuara@gmail.com
- **Efectivos Policiales:** 94 Personal Operativo

05 Administrativos

- **Programas y actividades que desarrolla**
 - ✓ Red de Cooperantes
 - ✓ Programa Policía Escolar
 - ✓ Juntas Vecinales
 - ✓ Brigada Autoprotección Escolar
 - ✓ Programa Club de Menores
 - ✓ Programa Taxi Cívico
 - ✓ Programa Patrulla Juvenil



- **Patrullaje Integrado PNP - SERENAZGO**

El patrullaje integrado, viene siendo ejecutado en base a políticas y compromisos asumidos por ambas instituciones; el tipo de patrullaje que presta es el de patrullaje motorizado.

Su frecuencia es diaria y dividido en 02 turnos de 08 horas cada uno: de 07:00 hrs. a 15:00 horas., 15:00 a 23:00 horas.





5.2. COMISARIA DE PAMPA DE CAMARONES

- **Comisario:** CAPITÁN PNP. ITALO MICHAEL PAJARES VELANDO
- **Ubicación de la Comisaria:** Av. Brasil N°517 – Sachaca
- **Teléfono:** 054-449700
- **E-mail:**
- **Efectivos Policiales**
 - ✓ 34 Personal Operativo
 - ✓ 04 Administrativos
- **Programas y actividades que desarrolla**
 - ✓ Red de Cooperantes
 - ✓ Programa Policía Escolar
 - ✓ Juntas Vecinales
 - ✓ Brigada Autoprotección Escolar
 - ✓ Programa Club de Menores
 - ✓ Programa Taxi Cívico
 - ✓ Programa Patrulla Juvenil



- **Patrullaje Integrado PNP - SERENAZGO**

El patrullaje integrado, viene siendo ejecutado en base a políticas y compromisos asumidos por ambas instituciones; el tipo de patrullaje que presta es el de patrullaje motorizado.

Su frecuencia es diaria y dividido en 01 turnos de 08 horas cada uno: de 07:00 horas. a 15:00 horas.

6. ORGANISMOS PUBLICOS ADSCRITOS AL MINISTERIO DEL INTERIOR

- **Sub Prefecto:** Miriam Carrión Lima

Celular: 997049451

Ubicación: Calle Urubamba N°212 - Yanahuara



7. REPRESENTANTE DEL SECTOR JUSTICIA

- **Juez de Paz Yanahuara :** Dr. Patricio Moscoso Alcázar

Telf: 054-271708

8. REPRESENTANTE DEL MINISTERIO PÚBLICO

Dra. Giselle Delgado Machuca

Telf. 958346199

9. REPRESENTANTE DEL SECTOR EDUCACION



UNIDAD DE GESTIÓN EDUCATIVA UGEL - NORTE


- Director : Lic. HUANQUI GUERRA, Sandro
- Dirección : Urb. Tahuaycani - Av. Tahuaycani N°104 Sachaca
- Teléfono : 340597 / 607502 / 607503
- E-Mail : @ugelarequipanorte.gob.pe

1. Instituciones Educativas Públicas

El número de alumnos en estas instituciones públicas es de 1769 alumnos de los cuales 578 se encuentran en el nivel inicial, cuna o jardín; mientras que 643 se encuentran en el nivel primario y 548 en el nivel secundario.



INSTITUCIONES EDUCATIVAS DE GESTIÓN PÚBLICA DEL DISTRITO DE YANAHUARA 2018							
Nº	Nombre de IE	Nivel / Modalidad	Gestión / Dependencia	Dirección de IE	Alumnos (Censo educativo 2018)	Docentes (Censo educativo 2018)	Secciones (Censo educativo 2018)
1	LAS DUNAS	Inicial No Escolarizado	Pública - Sector Educación	TAMBO CAÑAHUAS	7	0	2
2	SANTA ROSITA DE LIMA	Inicial - Cuna Jardín	Pública - Otro Sector Público	AVENIDA GARCILAZO DE LA VEGA 306-A	97	4	6
3	REGINA MUNDI	Inicial - Jardín	Pública - Sector Educación	CALLE LAS ORQUIDEAS MZ B	197	8	9
4	SANTA ROSA DE YANAHUARA	Inicial - Jardín	Pública - Sector Educación	CALLE AMPATACocha S/N	58	3	3
5	SANTA ROSA DE LIMA	Inicial - Jardín	Pública - Sector Educación	PASAJE SANTA MARTHA S/N	59	3	3
6	40048 ANTONIO JOSE DE SUCRE	Inicial - Jardín	Pública - Sector Educación	CALLE LEON VELARDE S/N	46	2	2
7	GODOFREDO DIAZ MANRIQUE	Inicial - Jardín	Pública - Sector Educación	AVENIDA JOSE A TABOADA S/N	51	3	3
8	GUILLERMO TORREBLANCA	Inicial - Jardín	Pública - Sector Educación	MZ A LOTE 20	63	3	3
TOTAL PARCIAL NIVEL INICIAL/CUNA/JARDIN					578	26	31
1	40039 SANTA MARIA	Primaria	Pública - Sector Educación	VICTOR A BELAUNDE MZ LL LOTE 27	168	8	6
2	40048 ANTONIO JOSE DE SUCRE	Primaria	Pública - Sector Educación	CALLE LEON VELARDE S/N	369	18	14
3	40098	Primaria	Pública - Sector Educación	JAPO	4	1	3
4	40099	Primaria	Pública - Sector Educación	VARIANTE UCHUMAYO	102	6	6
TOTAL PARCIAL NIVEL PRIMARIO					643	33	29
1	40048 ANTONIO JOSE DE SUCRE	Secundaria	Pública - Sector Educación	CALLE LEON VELARDE S/N	406	34	15
2	40039 SANTA MARIA	Secundaria	Pública - Sector Educación	VICTOR A BELAUNDE MZ LL LOTE 27	142	30 ⁹	5
TOTAL PARCIAL NIVEL SECUNDARIO					548	43	20





TOTAL GENERAL				1769	102	80
----------------------	--	--	--	-------------	------------	-----------

Fuente: escale.minedu.gob.pe

2. Instituciones Educativas Privadas

El número de alumnos en estas instituciones privadas es de 3576 alumnos de los cuales 961 se encuentran en el nivel inicial, cuna o jardín; mientras que 1461 se encuentran en el nivel primario y 1154 en el nivel secundario.

INSTITUCIONES EDUCATIVAS DE GESTIÓN PRIVADA DEL DISTRITO DE YANAHUARA

N°	Nombre de IE	Nivel / Modalidad	Gestión / Dependencia	Dirección de IE	Alumnos (Censo educativo 2018)	Docentes (Censo educativo 2018)	Secciones (Censo educativo 2018)
1	JESUS DE NAZARETH	Inicial - Cuna Jardín	Privada - Particular	PASAJE CARDENAS L-3	19	3	3
2	SAN SEBASTIAN	Inicial - Cuna Jardín	Privada - Particular	CALLE ALFONSO UGARTE 430	25	4	3
3	ILLARIY	Inicial - Cuna Jardín	Privada - Particular	COOP V A BELAUDE L-8	12	3	4
4	JESUS DE PRAGA	Inicial - Cuna Jardín	Privada - Particular	AVENIDA LIMA 504	68	5	6
5	KINDERWORLD	Inicial - Cuna Jardín	Privada - Particular	CALLE GUSTAVO CORNEJO 152	115	10	10
6	CARAMELOS	Inicial - Cuna Jardín	Privada - Particular	CALLE MISTI 219	29	3	4
7	BABY KID'S SCHOOL	Inicial - Cuna Jardín	Privada - Particular	MZ C LOTE 07	43	4	4
8	CAMBRIDGE E.I.R.L.	Inicial - Cuna Jardín	Privada - Particular	INDEPENDENCIA AMERICANA MZ D LOTE 1	8	1	2
9	EUREKA	Inicial - Cuna Jardín	Privada - Particular	CALLE LAS DALIAS 116	65	8	7



10	SONRISAS	Inicial - Cuna Jardín	Privada - Particular	MZ C LOTE 4 ETAPA III	59	7	6
11	SONRISAS BABY	Inicial - Cuna Jardín	Privada - Particular	CALLE 02 S/N MZ D LOTE 1	29	5	3
12	MY HAPPY HANDS	Inicial - Cuna Jardín	Privada - Particular	CALLE LOS LIRIOS 113	2	1	1
13	AVANZAR	Inicial - Cuna Jardín	Privada - Particular	CALLE GARCILAZO DE LA VEGA MZ E LOTE 21 ETAPA II	18	3	3
14	ARBOL DE COLORES	Inicial - Cuna Jardín	Privada - Particular	CALLE PAZ SOLDAN 311	10	3	2
15	MY MAGIC WORLD	Inicial - Cuna Jardín	Privada - Particular	CALLE LEON VELARDE 408	8	2	2
	NUESTRA SRA. DE LA MERCED	Inicial - Jardín	Privada - Particular	CALLE MISTI 208	52	12	3
17	PERUANO BRITANICO	Inicial - Jardín	Privada - Particular	VALENCIA A-1	168	14	6
18	AMERICO GARIBALDI	Inicial - Jardín	Privada - Particular	REMANZO MZ A LOTE 4	34	3	3
19	THOMAS JEFFERSON	Inicial - Jardín	Privada - Particular	AVENIDA LIMA 206	12	3	2
20	JESUCRISTO REY	Inicial - Jardín	Privada - Particular	MAGISTERIAL SECTOR 3 MZ B LOTE 4	13	1	3
21	HAPPY GARDEN	Inicial - Jardín	Privada - Particular	INDEPENDENCIA AMERICANA MZ D LOTE 6	16	4	3
22	JOSE CARLOS MARIATEGUI	Inicial - Jardín	Privada - Particular	LAS CASUARINAS MZ G LOTE 7	33	7	3





23	CHAMPAGNAT	Inicial - Jardín	Privada - Particular	CALLE CUESTA DEL ANGEL 415	10	2	2
24	RAYITO DE LUZ	Inicial - Jardín	Privada - Particular	MZ C LOTE 1-B	14	3	3
25	ALEGRÍAS KID'S	Inicial - Jardín	Privada - Particular	AVENIDA ZAMACOLA 221	5	1	3
26	LITTLE CIRCUS	Inicial - Jardín	Privada - Particular	MZ D LOTE 19	6	3	3
27	HEFZIBA	Inicial - Jardín	Privada - Particular	CALLE JOSE ANTONIO TABOADA 105	26	4	3
28	MY FRIENDS	Inicial - Jardín	Privada - Particular	CALLE MANCO CAPAC 407	7	2	3
29	VIRALEF	Inicial - Jardín	Privada - Particular	MZ D LOTE 17	2	2	1
30	LAUNCESTON	Inicial - Jardín	Privada - Particular	CALLE QUEZADA 109	9	3	3
31	JUAN LANDAZURI RICKETTS	Inicial - Jardín	Privada - Particular	INDEPENDENCIA AMERICANA MZ B LOTE 25	9	3	3
32	PRESCHOOL EDGE	Inicial - Jardín	Privada - Particular	MZ C LOTE 2	11	2	2
33	DREYFUS	Inicial - Jardín	Privada - Particular	AVENIDA EMMEL 235	24	3	3
TOTAL PARCIAL NIVEL INICIAL/CUNA/JARDIN					961	134	112
1	AMERICO GARIBALDI	Primaria	Privada - Particular	REMANZO MZ A LOTE 4	75	7	6
2	CHAMPAGNAT	Primaria	Privada - Particular	CALLE CUESTA DEL ANGEL 415	40	5	5
3	INTERNACIONAL PERUANO BRITANICO	Primaria	Privada - Particular	VALENCIA A-1	570	40	18



4	JESUCRISTO REY	Primaria	Privada - Particular	MAGISTERIAL SECTOR 3 MZ B LOTE 4	46	6	6
5	JOSE CARLOS MARIATEGUI	Primaria	Privada - Particular	LAS CASUARINAS MZ G LOTE 7	94	11	6
6	NUESTRA SRA. DE LA MERCED	Primaria	Privada - Particular	CALLE MISTI 208	386	35	12
7	HEFZIBA	Primaria	Privada - Particular	CALLE JOSE ANTONIO TABOADA 105	80	9	6
8	TRILCE AREQUIPA	Primaria	Privada - Particular	AVENIDA ZAMACOLA 440	119	7	6
9	LAUNCESTON	Primaria	Privada - Particular	CALLE QUEZADA 109	26	10	6
10	DREYENS	Primaria	Privada - Particular	AVENIDA EMMEL 235	21	5	4
11	JUAN LANDAZURI RICKETTS	Primaria	Privada - Particular	INDEPENDENCIA AMERICANA MZ B LOTE 25	4	2	1
TOTAL PARCIAL NIVEL PRIMARIO					1461	137	76
1	NUESTRA SRA. DE LA MERCED	Secundaria	Privada - Particular	CALLE MISTI 208	323	31	10
2	INTERNACIONAL PERUANO BRITANICO	Secundaria	Privada - Particular	VALENCIA A-1	478	39	15
3	CHAMPAGNAT	Secundaria	Privada - Particular	CALLE CUESTA DEL ANGEL 415	39	6	5
4	JOSE CARLOS MARIATEGUI	Secundaria	Privada - Particular	LAS CASUARINAS MZ G LOTE 7	92	9	5
5	JESUCRISTO REY	Secundaria	Privada - Particular	MAGISTERIAL SECTOR 3 MZ B LOTE 4	60	8	5




6	HEFZIBA	Secundaria	Privada - Particular	CALLE JOSE ANTONIO TABOADA 105	57	8	5
7	AMERICO GARIBALDI	Secundaria	Privada - Particular	REMANZO MZ A LOTE 4	67	8	5
8	LAUNCESTON	Secundaria	Privada - Particular	CALLE QUEZADA 109	38	9	5
TOTAL PARCIAL NIVEL SECUNDARIO					1154	118	55
TOTAL GENERAL					3576	389	243

Fuente: escale.minedu.gob.pe

10. JUNTAS VECINALES DE SEGURIDAD CIUDADANA

El Distrito de Yanahuara cuenta con un total de 5 Juntas Vecinales de Seguridad Ciudadana de acuerdo al siguiente detalle



	NOMBRE	CARGO	DNI	TELEFON O
1	PASSIURI NUÑEZ, Ricardo	COORDINADOR DISTRITAL	29528572	959574678
2	ROCHA ENRIQUEZ, Ronan	COORDINADOR DE J.V.	29525640	257872
3	VILLANUEVA HIDALGO, Alejandro	COORDINADOR DE J.V.	29519175	958919824
4	WONG PALOMINO, Karina	COORDINADOR DE J.V.	29518096	959674224
5	VALLENAS SANTOS, José Luis	COORDINADOR DE J.V.	29520454	959945764
6	MENDOZA PINO, Víctor	COORDINADOR DE J.V.	29518422	973631525



B. RECURSOS LOGISTICOS

1. MUNICIPALIDAD DISTRITAL DE YANAHUARA – SERENAZGO

UNIDADES VEHICULARES DE SERENAZGO			
ITEM	CARGO	GENERO	CANT.
01	Camionetas 4x4	Operativo	10
02	Motocicleta	Operativas	10
03	Ambulancia	Operativo	00
TOTAL			20

Fuente: División de Serenazgo - Municipalidad Distrital de Yanahuara 2018



2. POLICÍA NACIONAL

2.1 Comisaria de Yanahuara Vehículos

- 01 camioneta
- 01 Automóvil
- 03 Motocicletas

2.2 Comisaria de Pampa de Camarones Vehículos


- 01 camioneta
- 01 Motocicletas



C. RECURSOS FINANCIEROS

Los recursos financieros para la ejecución de las diversas actividades del presente plan, son los propios asignados por cada institución involucrada en el Plan de Acción Distrital de Seguridad Ciudadana, previamente programados en el Programa Presupuestal 0030 "Reducción de los delitos y faltas que afectan la seguridad ciudadana".

COMBINACIÓN DE CADENAS FUNCIONALES DE PRODUCTOS DEL PROGRAMA PRESUPUESTAL 0030 "REDUCCIÓN DE DELITOS Y FALTAS QUE AFECTA LA SEGURIDAD CIUDADANA" GOBIERNOS LOCALES - 2019				
PRODUCTOS	UNIDAD DE MEDIDA	ACTIVIDADES	UNIDAD DE MEDIDA	MONTO
3000355: PATRULLAJE POR SECTOR	520 SECTOR	5004156: PATRULLAJE MUNICIPAL POR SECTOR-SERENAZGO	520 SECTOR	
3000356: COMUNIDAD ORGANIZADA A FAVOR DE LA SEGURIDAD CIUDADANA	446 PROGRAMA	5004167: COMUNIDAD RECIBE ACCIONES DE PREVENCIÓN EN EL MARCO DEL PLAN LOCAL DE SEGURIDAD CIUDADANA	446 PROGRAMA	
TOTAL PRESUPUESTADO AÑO 2019				





IV. PROGRAMACIÓN DE ACTIVIDADES

PROGRAMACIÓN DE ACTIVIDADES Y TAREAS DEL PLAN DE ACCIÓN DISTRITAL DE SEGURIDAD CIUDADANA YANAHUARA-AREQUIPA 2019								
ACTIVIDADES Y TAREAS DEL PLAN DE ACCIÓN DISTRITAL DE SEGURIDAD CIUDADANA				METAS TRIMESTRALES				RESPONSABLE
Nº	ACTIVIDADES Y TAREAS	UNIDAD DE MEDIDA	META ANUAL	1º	2º	3º	4º	
1	PRESENTACIÓN Y ACTUALIZACIÓN DEL PLAN DE ACCIÓN DISTRITAL DE SEGURIDAD CIUDADANA DE LA MUNICIPALIDAD DISTRITAL DE YANAHUARA ARTICULADO AL PP 0030 REDUCCIÓN DE DELITOS QUE AFECTAN LA SEGURIDAD CIUDADANA	PLAN	2	2	-	-	-	Gobierno Local - PNP
		PLAN	1	1	-	-	-	Gobierno Local - PNP
	EJECUCIÓN DEL PATRULLAJE INTEGRADO POR SECTOR	PATRULLAJE	360 Comisaría Yanahuara	90	90	90	90	Gobierno Local - PNP
			360 Comisaría Pampa de Camarones	90	90	90	90	
	ACTUALIZAR EL MAPA DEL DELITO	MAPA	2	1	-	1	-	Gobierno Local - PNP
	ACTUALIZAR EL MAPA DE RIESGO	MAPA	2	1	-	1	-	
3	EJECUCIÓN DEL PATRULLAJE MUNICIPAL	PLAN	1	1	-	-	-	Gobierno Local
		Nº PATRULLAJE	1080	270	270	270	270	
4	MANTENIMIENTO PREVENTIVO Y CORRECTIVO DE UNIDADES MÓVILES PARA PATRULLAJE POR SECTOR	UNIDAD MOVIL	12	3	3	3	3	Gobierno Local
5	CAPACITACIÓN AL PERSONAL DE SERENAZGO	PERSONAL DE SERENAZGO	2	-	1	-	1	Gobierno Local
6	EJECUTAR ACCIONES DE ALERTA MEDIANTE CAMARAS DE VIDEO VIGILANCIA	ACTA	4	1	1	1	1	Gobierno Local
7	IMPLEMENTAR MECANISMOS DE ALERTA INMEDIATA FRENTE A LA INSEGURIDAD CIUDADANA	INFORME	12	3	3	3	3	Gobierno Local






CODISEC - YANAHUARA
Comité Distrital de Seguridad Ciudadana del Distrito de Yanahuara 2019



44

8	EJECUTAR OPERATIVOS CONUNTOS FRENTE A LA INSEGURIDAD CIUDADANA	PLAN	1	1	-	-	-	Gobierno Local - PNP
		OPERATIVO	4	1	1	1	1	
9	EJECUTAR ACCIONES DEL COMITÉ DE SEGURIDAD CIUDADANA	INFORME	2	-	1	-	1	Gobierno Local
10	SESIÓN DEL COMITÉ DISTRITAL DE SEGURIDAD CIUDADANA (CODISEC)	SESIÓN	12	3	3	3	3	Gobierno Local
11	PUBLICACIÓN EN LA PÁGINA WEB MUNICIPAL: PLAN DE ACCIÓN DISTRITAL DE SEGURIDAD CIUDADANA Y EL DIRECTORIO DE INTEGRANTES DEL COMITÉ DISTRITAL DE SEGURIDAD CIUDADANA	INFORME	02	1	-	-	1	Gobierno Local
	PUBLICACIÓN EN LA PÁGINA WEB MUNICIPAL: INFORMES PERIÓDICOS DE EVALUACIÓN Y ACUERDOS DE LAS SESIONES DEL COMITÉ DISTRITAL DE SEGURIDAD CIUDADANA	INFORME	12	3	3	3	3	
12	FORMULACIÓN DEL PLAN LOCAL DE SEGURIDAD CIUDADANA (PLSC), ARTICULADO CON EL PROYECTO DEL PRESUPUESTO EN EL PROGRAMA PRESUPUESTAL 0030	PLAN	1	-	-	1	-	Gobierno Local
14	EJECUTAR CONSULTA PÚBLICA DE LA SEGURIDAD CIUDADANA DE SU LOCALIDAD	CONSULTA	4	1	1	1	1	Gobierno Local
15	EJECUTAR CAMPAÑA DE SENSIBILIZACIÓN EN SEGURIDAD CIUDADANA	CAMPAÑA	1	-	-	1	-	Gobierno Local - PNP
16	ELABORAR UN PLAN DE PROGRAMAS DE PREVENCIÓN FRENTE A LA INSEGURIDAD CIUDADANA EN COORDINACION CON LA PNP (OPC)	INFORME	1	1	-	-	-	Gobierno Local - PNP
	EJECUTAR PROGRAMA PREVENTIVO JUNTA VECINAL EN COORDINACION CON OPC-PNP	PROGRAMA	2	-	1	-	1	
	EJECUTAR PROGRAMA PREVENTIVO BRIGADAS DE AUTOPROTECCIÓN ESCOLAR - BAPES EN COORDINACION CON OPC-PNP	PROGRAMA	1	-	1	-	-	
	EJECUTAR PROGRAMA PREVENTIVO RED DE COOPERANTES EN COORDINACION CON OPC-PNP	PROGRAMA	1	-	-	1	-	





17	RECUPERACIÓN DE ESPACIOS PÚBLICOS: PLAN DE RECUPERACIÓN DE ESPACIOS PÚBLICOS CON LA FINALIDAD DE REDUCIR ZONAS DE RIESGO DE LA INCIDENCIA DELICTIVA, E INCREMENTAR ESPACIOS SEGUROS Y DE CONVIVENCIA PACÍFICA.	INFORME	1	-	1	-	-	Gobierno Local - PNP
		PLAN	1	-	1	-	-	
18	EJECUTAR PROGRAMA DE CAPACITACIÓN A LA COMUNIDAD EDUCATIVA EN TEMAS DE SEGURIDAD CIUDADANA CON ENFASIS EN LA SEGURIDAD VIAL, VIOLENCIA FAMILIAR, DROGAS, PANDILLAJE, BULLYING Y OTROS	PERSONA CAPACITADA	1	-	-	-	1	Gobierno Local - PNP
19	EJECUTAR PROGRAMA DE PREVENCIÓN FRENTE A LA INSEGURIDAD CIUDADANA: INTERVENCIÓN PARA LA PREVENCIÓN DE LA VIOLENCIA FAMILIAR Y SEXUAL CONTRA MUJERES E INTEGRANTES DEL GRUPO FAMILIAR, EMBARAZO EN ADOLESCENTES Y TRATA DE PERSONAS CON FINES DE EXPLOTACIÓN SEXUAL	PROGRAMA	2	-	1	-	1	Gobierno Local - PNP





EVALUACIÓN

Los resultados serán medibles periódicamente, para lo cual se emplearán Informes de Evaluación cuyos resultados nos mostrarán la efectividad del Plan de Acción Distrital de de Seguridad Ciudadana del Distrito de Yanahuara; antes, durante y después de su ejecución.

La evaluación estará a cargo de la Secretaría Técnica del Comité Distrital de Seguridad Ciudadana de Yanahuara, para cuyo efecto se elaborarán Informes trimestrales, semestrales y uno final, informando al CODISEC periódicamente o cuando la situación lo amerite y/o sea solicitado por sus miembros del Comité y/o niveles de gobierno Central.

Yanahuara, Enero 2019



MUNICIPALIDAD DISTRICTAL DE YANAHUARA
CODISEC - YANAHUARA

Dr. Roger Anghelo Huerta Presbítero
PRESIDENTE - CODISEC
YANAHUARA



ANEXOS

- ANEXO N° 01: ESTADÍSTICAS POLICIALES
- ANEXO N° 02: PLAN DE PATRULLAJE INTEGRADO
- ANEXO N° 03: PLAN DE PROGRAMAS PREVENTIVOS
- ANEXO N° 04: 02 MAPAS DEL DELITO
- ANEXO N° 05: 01 MAPA DE RIESGO